

3 & 4 JUILLET 2018

LES JOURNÉES NATIONALES  
**GÉONUMÉRIQUES**  
DE L'AFIGÉO ET DÉCRYPTAGÉO

CARRÉ DES DOCKS - LE HAVRE - NORMANDIE

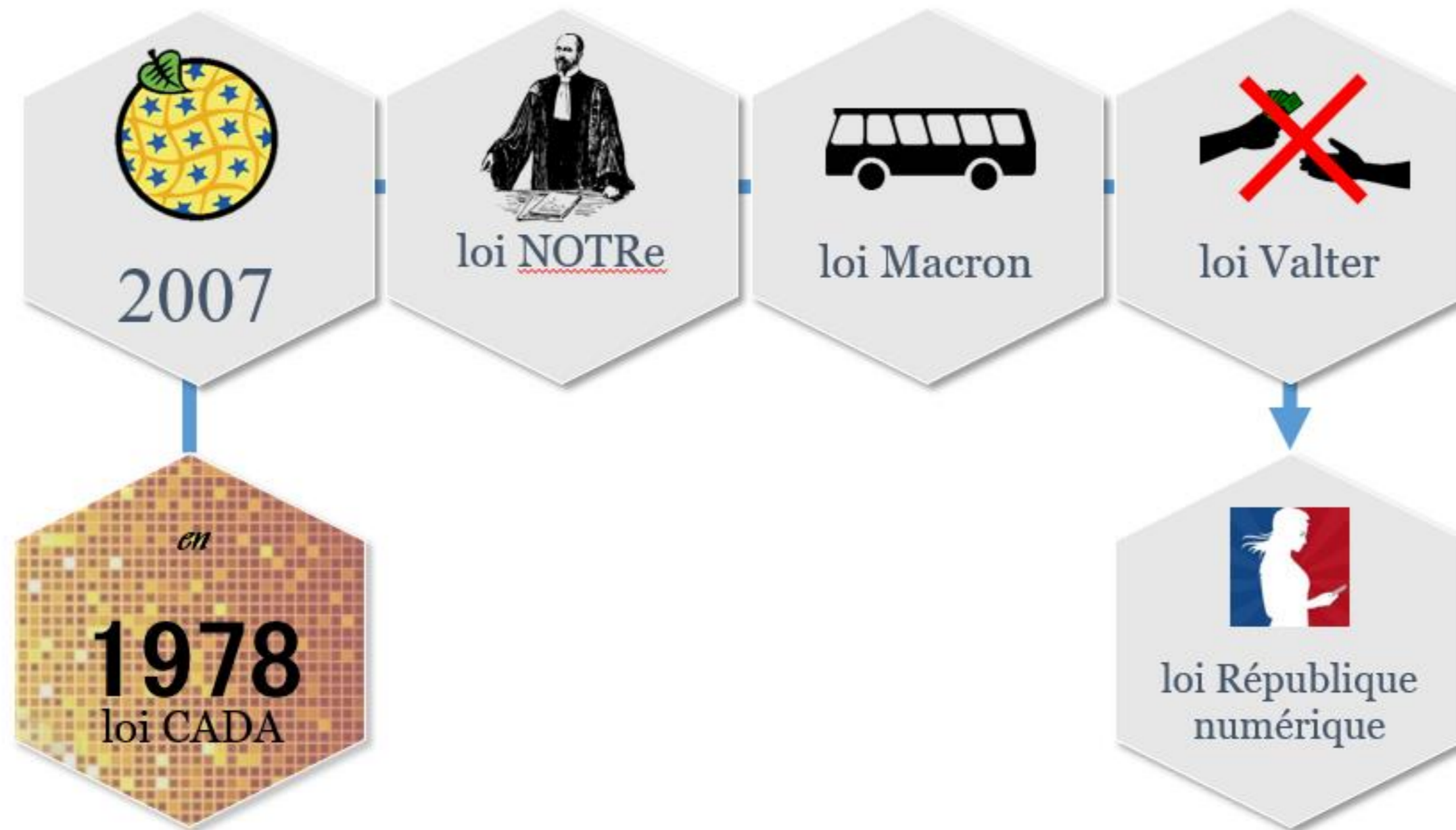
# Plateformes de données géographiques & Open Data

**Anne SAGOT** (GIP ATGERI)

**Mathieu KAZMIERSKI** (CRIGE-PACA)



# INSPIRE, aux prémices de l'ouverture des données



# État des plateformes régionales dans une démarche open data



# Exemple du catalogue PIGMA



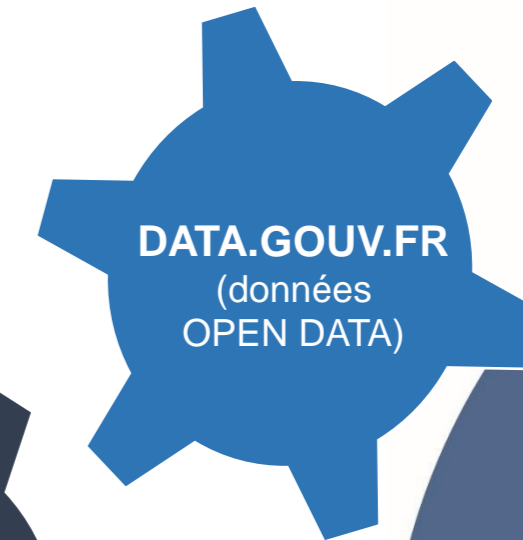

**6941 métadonnées**  
(accès libre)



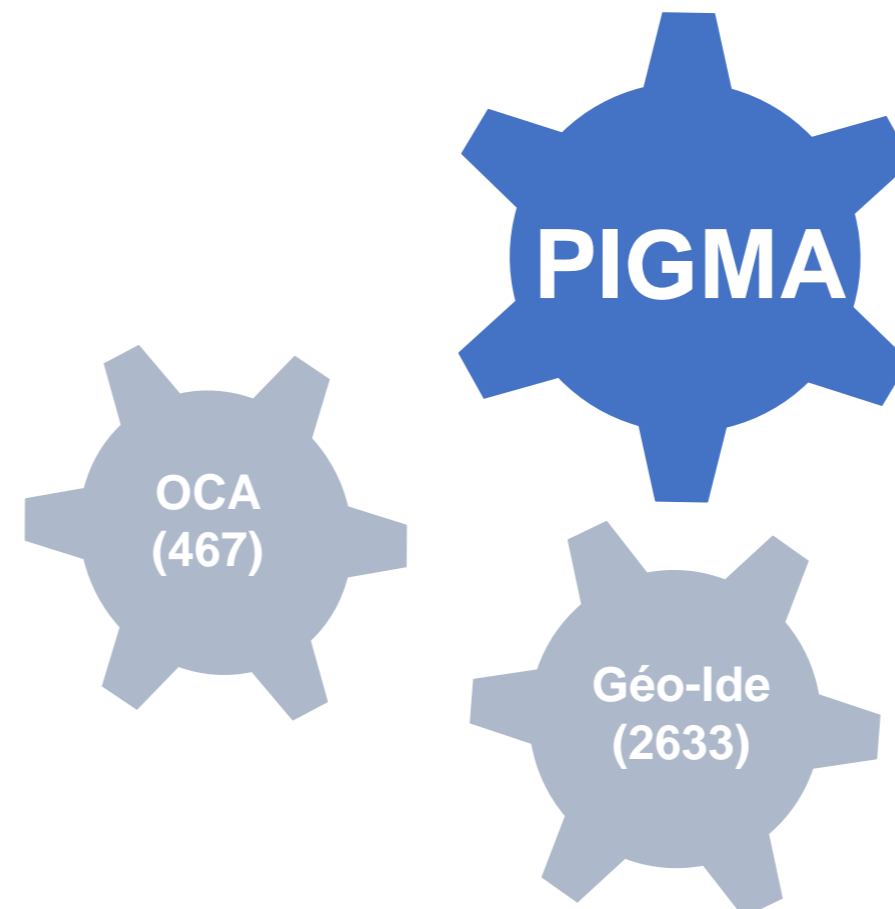
**2937 métadonnées tagguées**  
« données ouvertes »  
« open data »



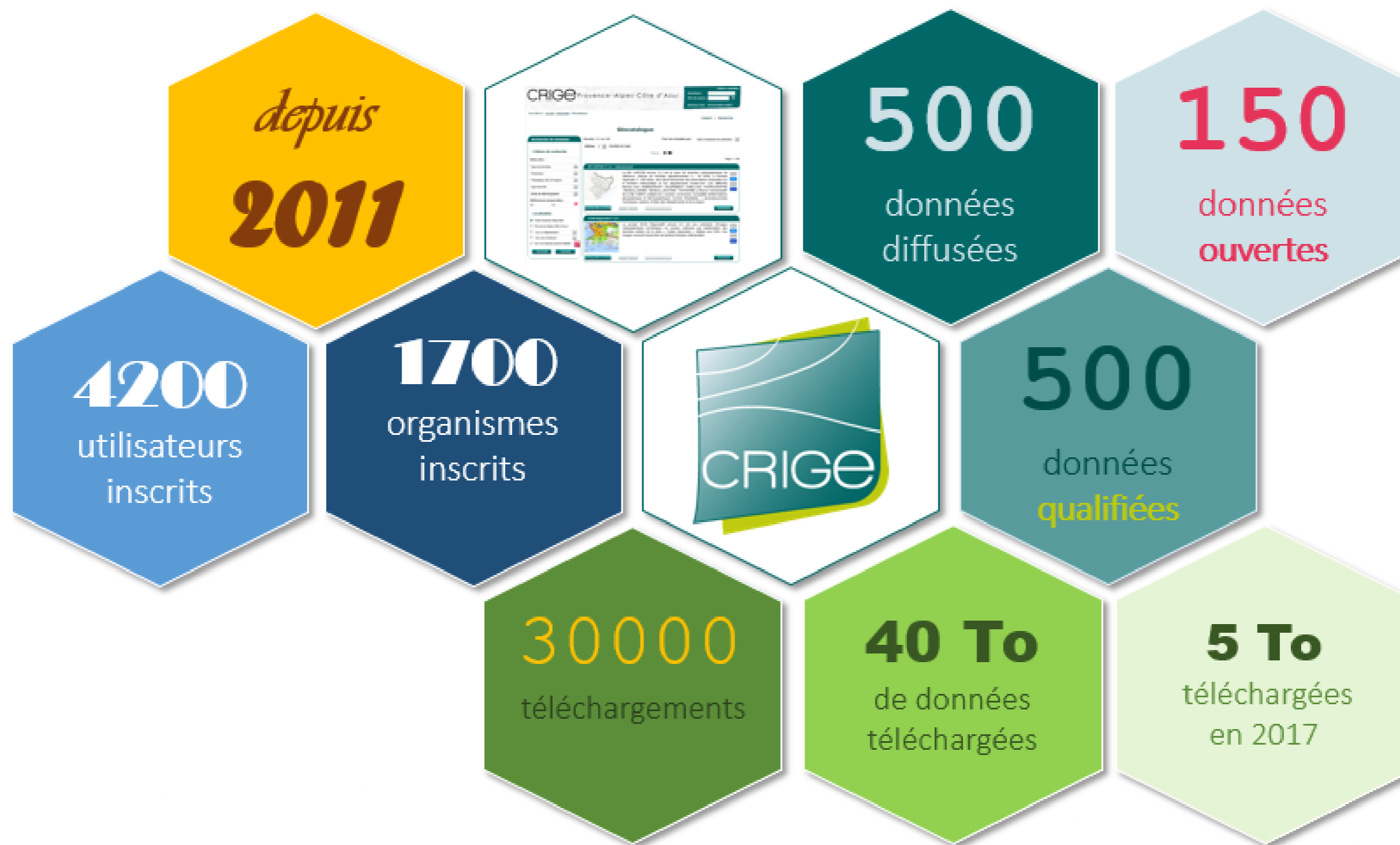
**209 contributeurs**



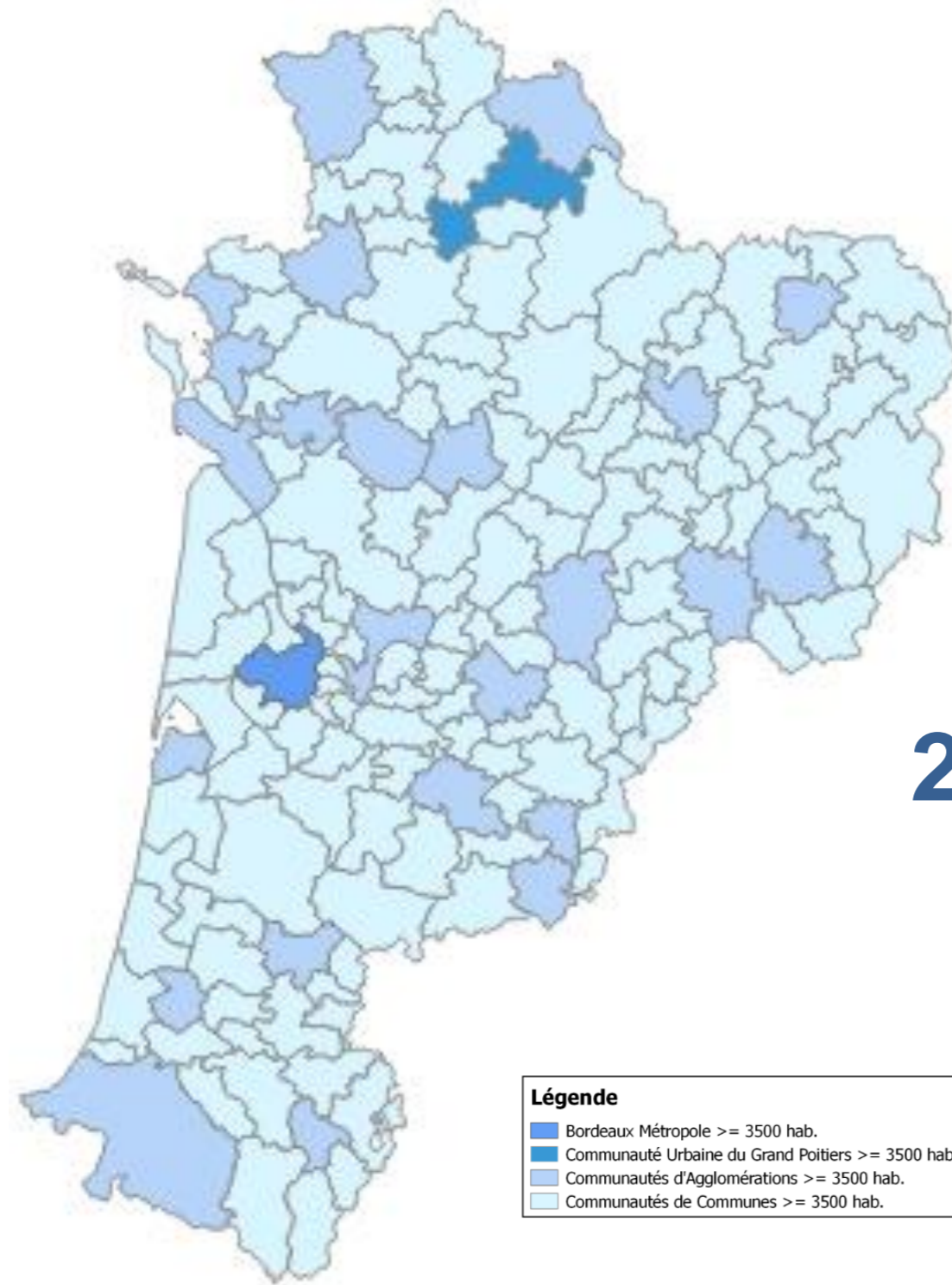
Fréquence moissonnage :  
**tous les lundis** | **quotidien**



# Exemple du catalogue CRIGE-PACA

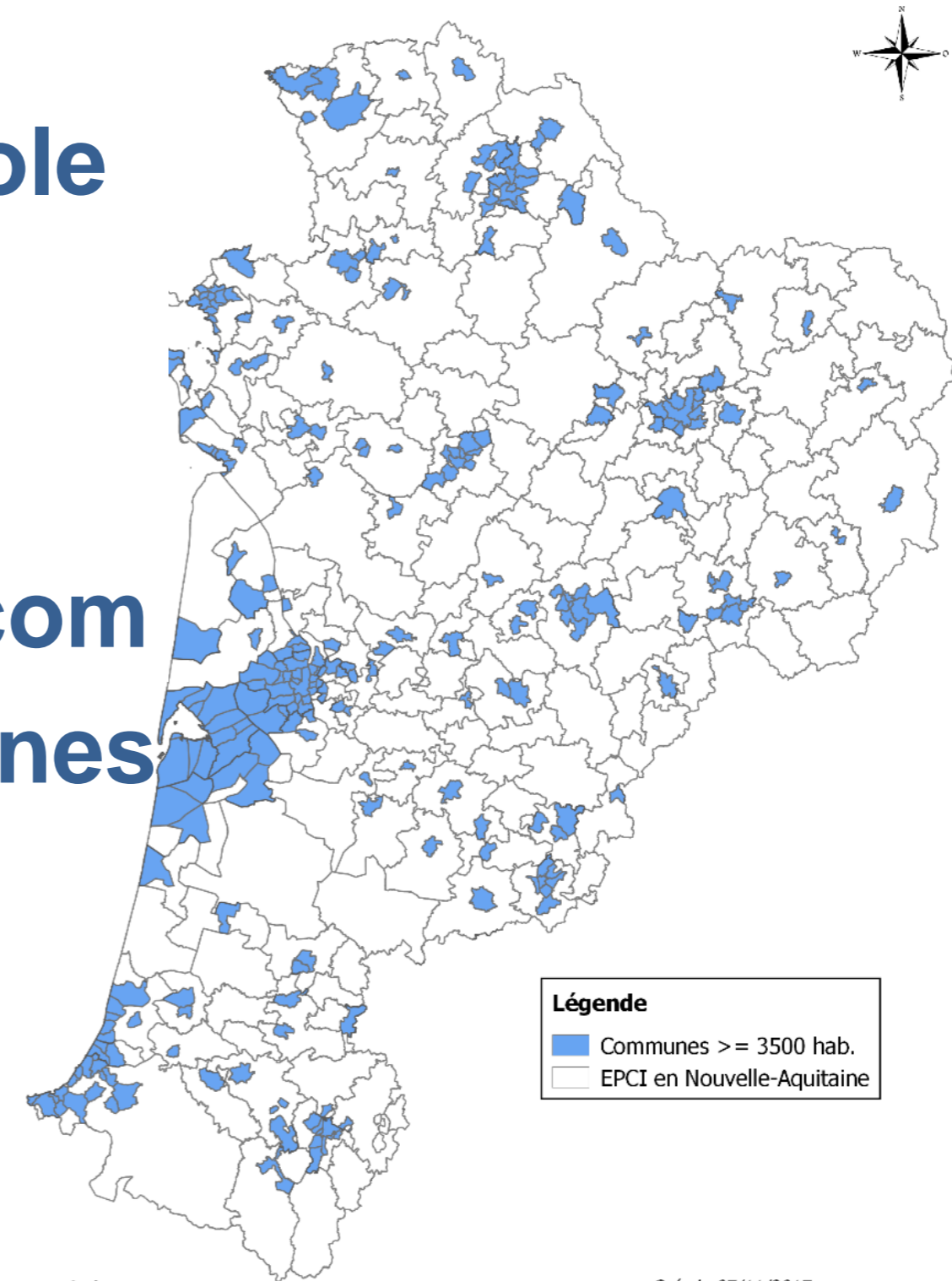


# Ouverture des données (état des lieux en Nouvelle-Aquitaine)



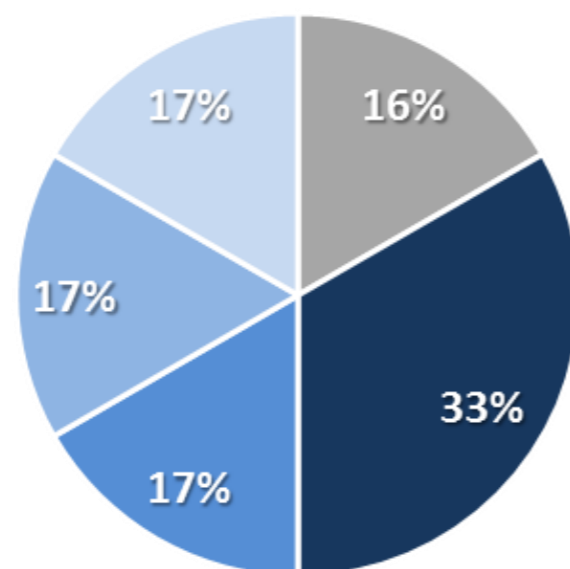
**1 Métropole**  
**1 CU**  
**24 CA**

**121 Com com**  
**264 Communes**

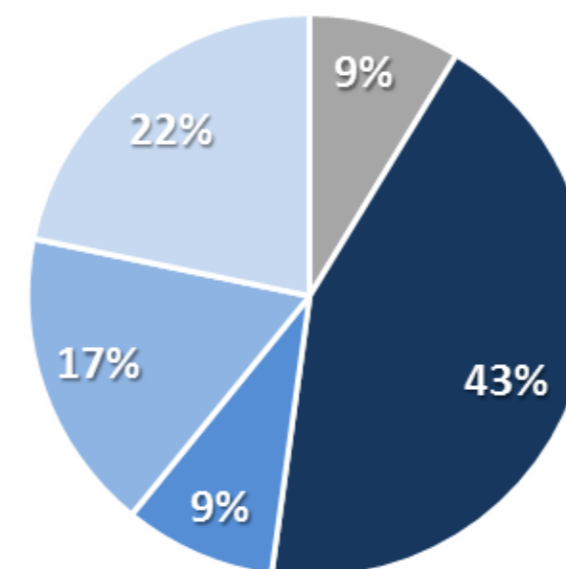


# « Quels sont vos objectifs à travers la démarche d'ouverture des données ? »

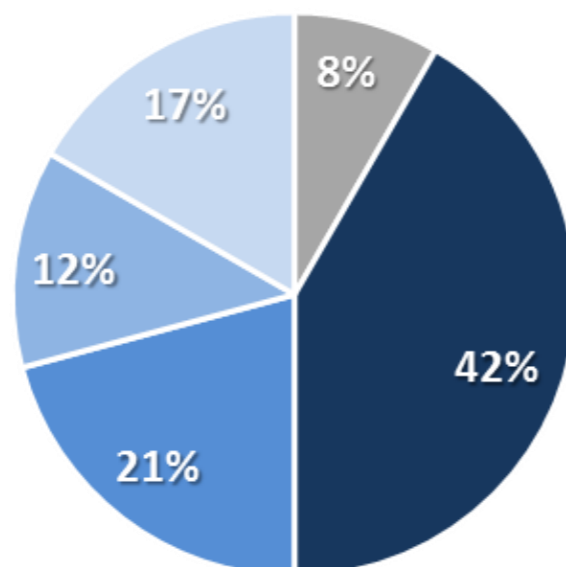
Répondre aux obligations de la Loi Lemaire



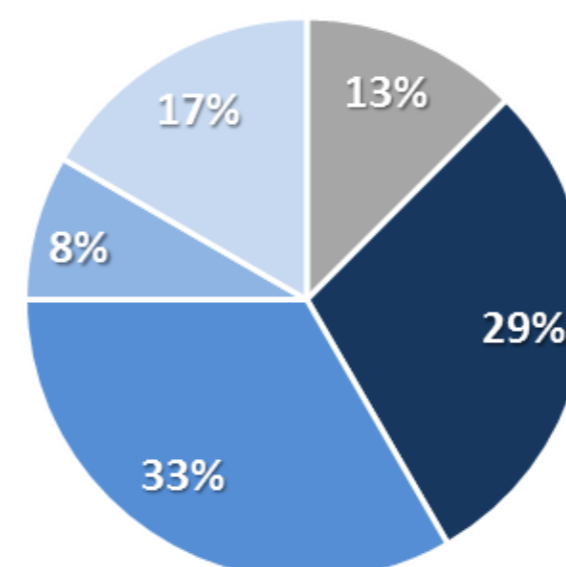
Faciliter la réutilisation libre des données



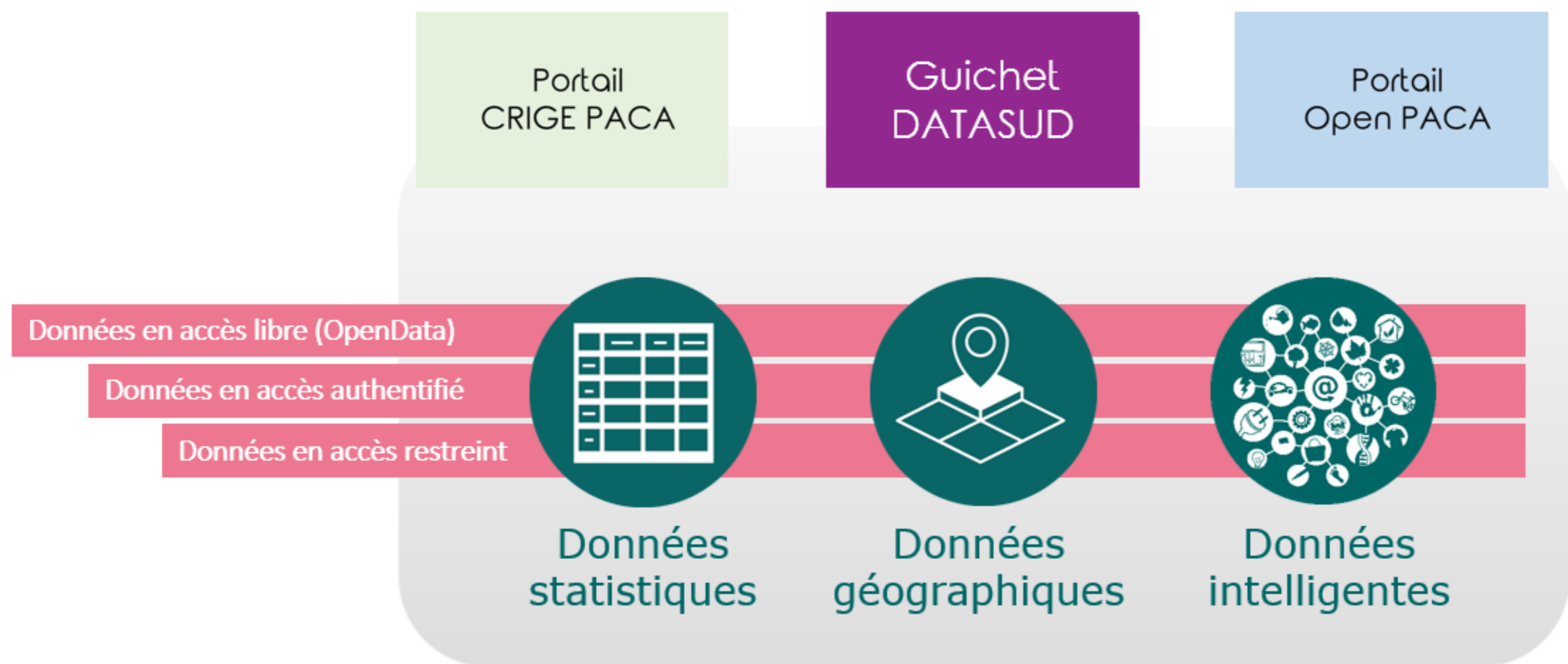
Valoriser les actions de votre organisme



Améliorer l'information et la transparence vis-à-vis du citoyen



# Evolution du Géoportail du CRIGE-PACA



Infrastructure de Données Ouvertes et Géographiques



# Mutualisation d'une infrastructure de données

[Aller au contenu](#) | [Aller au menu principal](#)

**DATA  
SUD**



Région  
Provence  
Alpes  
Côte d'Azur



Centre Régional  
de l'Information  
Géographique  
Provence Alpes  
Côte d'Azur

VERSION BÊTA



Espace  
DOCUMENTAIRE



Espace  
DEVELOPPEURS

ACCUEIL

LES DONNÉES EN RÉGION ▾

TROUVER DES DONNÉES ▾

PUBLIER DES DONNÉES

S'inscrire / Publier

Datasud.fr est un projet innovant financé et porté par la **Région Provence Alpes-Côte d'Azur** et le **CRIGE Paca**.  
Le projet mutualise une infrastructure de données à l'échelle régionale. Près de 130 organisations diffusent sur Datasud.fr. Ce catalogue de données unifié diffuse des données ouvertes, géographiques et intelligentes au service de l'innovation numérique et du développement des territoires.

EN SAVOIR PLUS

TROUVER UNE DONNÉE



AGRICULTURE



SANTÉ



IMAGERIE



ÉCONOMIE



CULTURE



ENVIRONNEMENT



LISTES  
ADMINISTRATIVES



ACCESSIBILITÉ



URBANISME



SERVICES



CITOYENNETÉ



ÉDUCATION



LOCALISATION



OCCUPATION  
SOL



DÉMOGRAPHIE



ACCESSIBILITÉ

PUBLIER

TROUVER

# Vers une gouvernance partagée de la donnée



**REFERENCEMENT, CATALOGAGE**



**QUALIFICATION, STANDARDISATION**



**ANIMATION**

**Utilisez le savoir-faire des plateformes de données géographiques !**



**Merci!**  
**Pour en savoir plus**

<https://www.pigma.org/portail/>

<http://www.crige-paca.org>

<https://www.datasud.fr>

[anne.sagot-duvaouroux@gipatgeri.fr](mailto:anne.sagot-duvaouroux@gipatgeri.fr)

[mathieu.kazmierski@crige-paca.org](mailto:mathieu.kazmierski@crige-paca.org)

