

3 & 4 JUILLET 2018

LES JOURNÉES NATIONALES
GÉONUMÉRIQUES
DE L'AFIGÉO ET DÉCRYPTAGÉO

CARRÉ DES DOCKS - LE HAVRE - NORMANDIE

le #GeodataManagement
au service des territoires

Mathieu BECKER

Président - Isogeo





o Pourquoi cette présentation ?



Isogeo sponsor



Territoires intelligents



VP Afigéo



o Qu'est-ce que le #GeodataManagement ?

C'est une procédure (méthodes, règles, structures) qui établit et clarifie les rôles et responsabilités (production, mise à jour, diffusion) de chacun des acteurs (publics, privés, individuels), par rapport au patrimoine global de données géographiques sur un territoire donné.

La gouvernance permet donc d'élaborer *une compréhension partagée des territoires et valorise*, par conséquent, le patrimoine de données de chacun.



o Les 3 clefs du #GeodataManagement



Patrimoine
de données géo.



Relationnel
Entre les hommes



Echanges
de données géo.



Oui mais : le constat des SIG aujourd'hui

Données nombreuses

Fond de plan
Scan 25
Cadaastre
France Raster
Hydrographie
Bâtiment
Routes
Réseaux
...



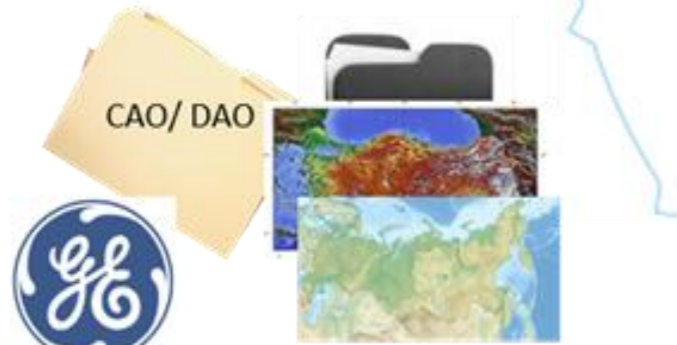
Données dupliquées



Données isolées



Formats différents



Peu documentées

Administrateur
Cartographe
Décideurs
Partenaires

R.O.I

Communautés

LES DONNEES NOUS ECHAPPENT





o Les enjeux du (Geo)data Management



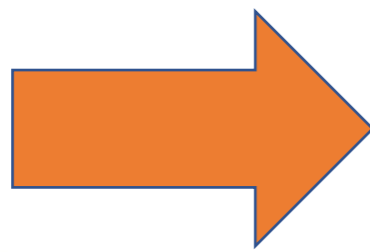
Où trouver
la donnée ?



La donnée
est-elle
fiable, à jour
?



Ai-je le droit
de l'utiliser,
de la
diffuser ?

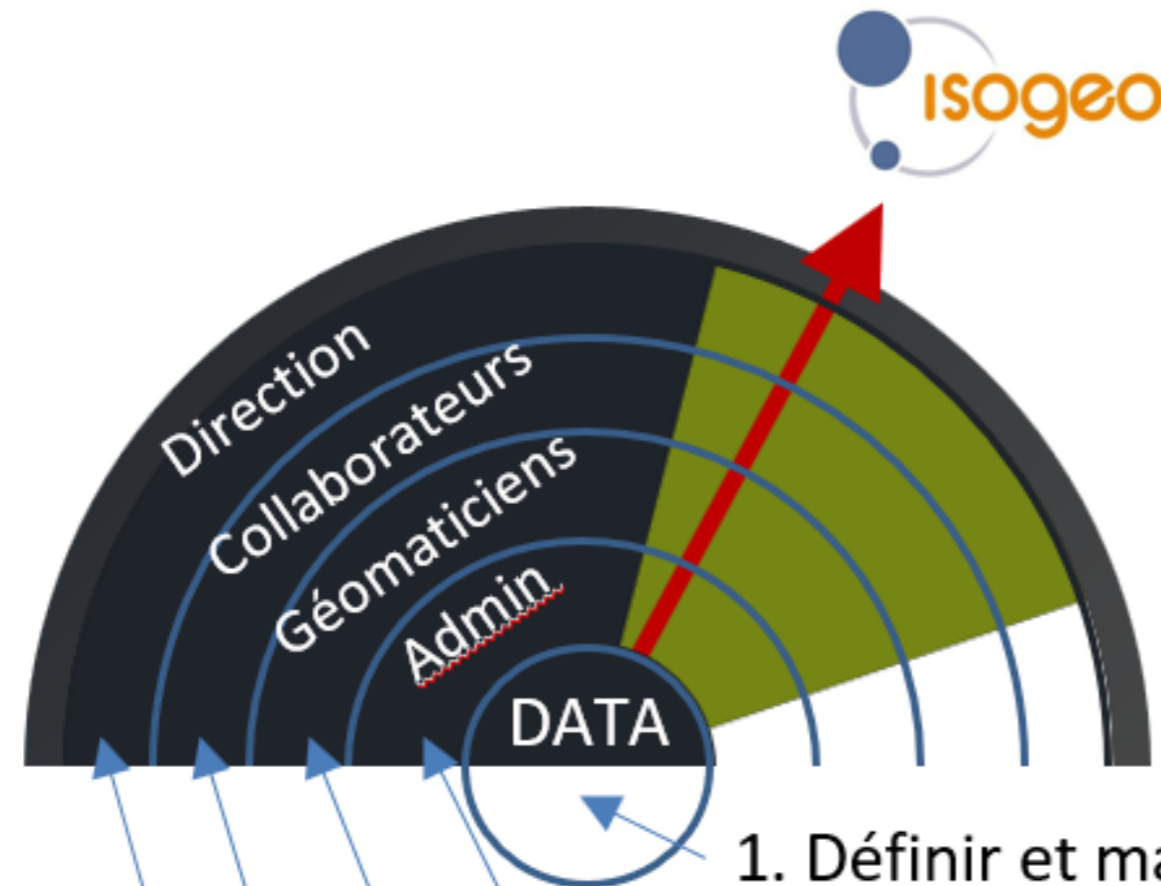


« Mettre en place une **Gouvernance**
de l'information géographique »



o Isogeo : la solution de Geodata Management

Une solution **intégrée** dédiée au
Data **Management**
des données **géographiques-SIG**

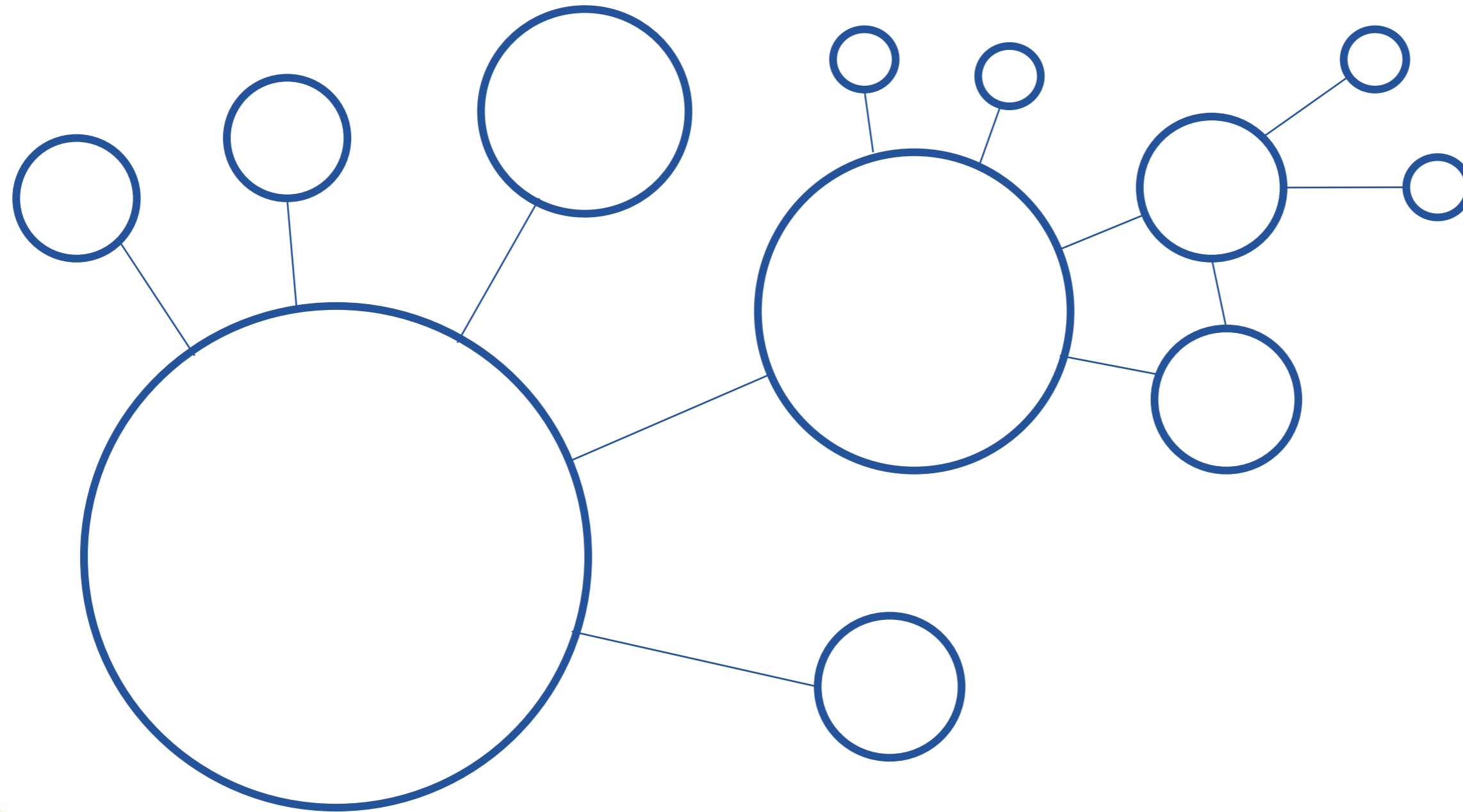


1. Définir et maîtriser son Patrimoine de données
2. Equiper les Administrateurs d'un outil de pilotage
3. Fournir aux Géomaticiens des outils intégrés à leurs SIG (plugin...)
4. Promouvoir le SIG au sein de l'organisme
5. Participer à la politique « Data » (open, smart, big...)



o Mise en œuvre, à l'échelle d'un territoire

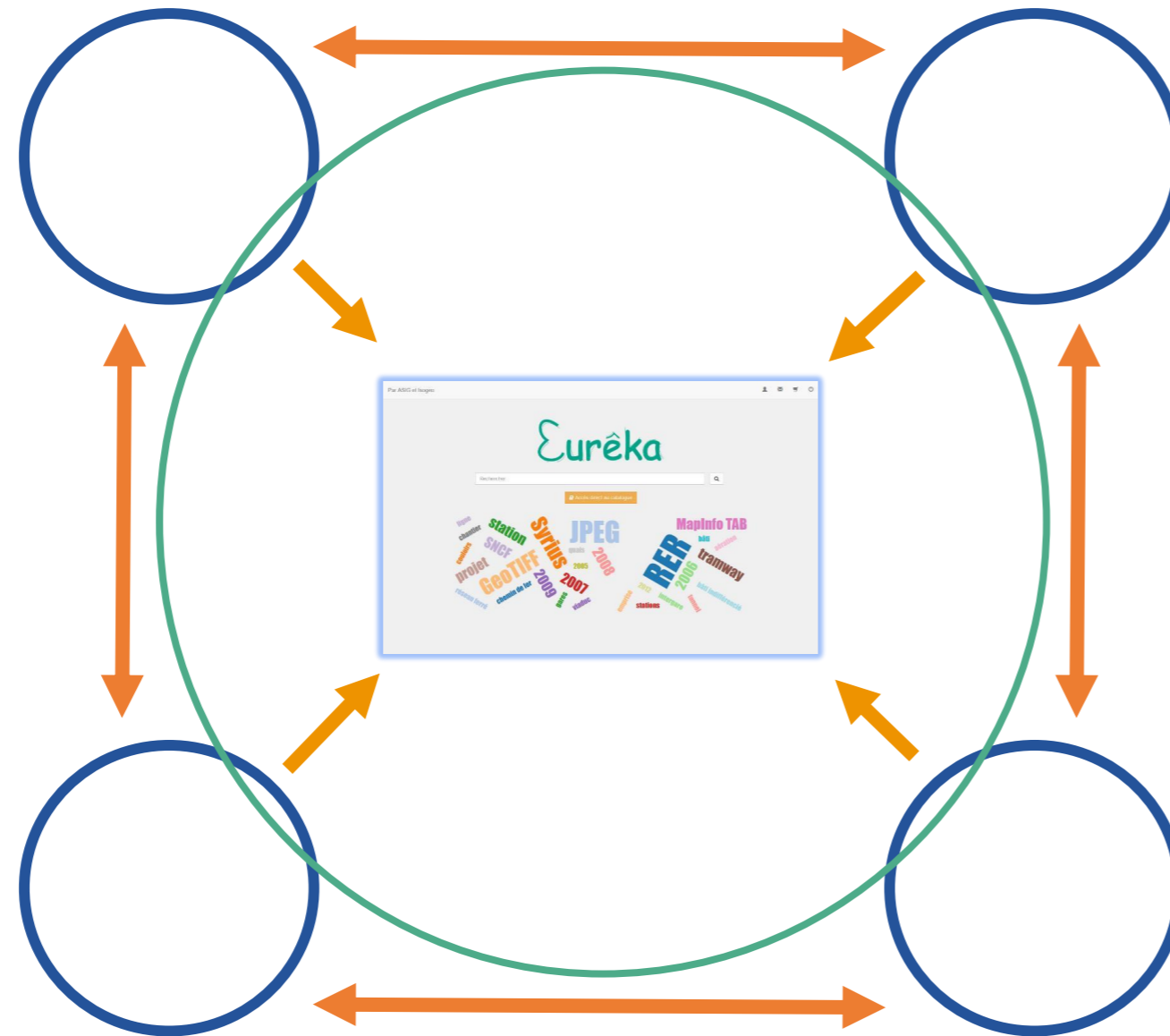
Organisation «hiérarchique»





Mise en œuvre, à l'échelle d'un territoire

Organisation "plateforme"



Pour aller plus loin...



#GeodataManagement



isogeo.com



Stand 17

LA PAROLE
EST À VOUS

