



2 & 3 JUILLET 2019

LES JOURNÉES NATIONALES
GÉONUMÉRIQUES
de L'AFIGÉO & DÉCRYPTAGÉO

ARTOIS EXPO - ARRAS - HAUTS-DE-FRANCE



2 & 3 JUILLET 2019

LES JOURNÉES NATIONALES
GÉONUMÉRIQUES
de L'AFIGÉO & DÉCRYPTAGÉO

ARTOIS EXPO - ARRAS - HAUTS-DE-FRANCE

Exploitations possibles des produits permettant de constituer les PCRS

Valentin POITEVIN

Développement - GEOFIT



Exploitations possibles des Acquisitions

Acquisition IMAGE AERIENNE



Acquisition IMAGE & LIDAR TERRESTRE



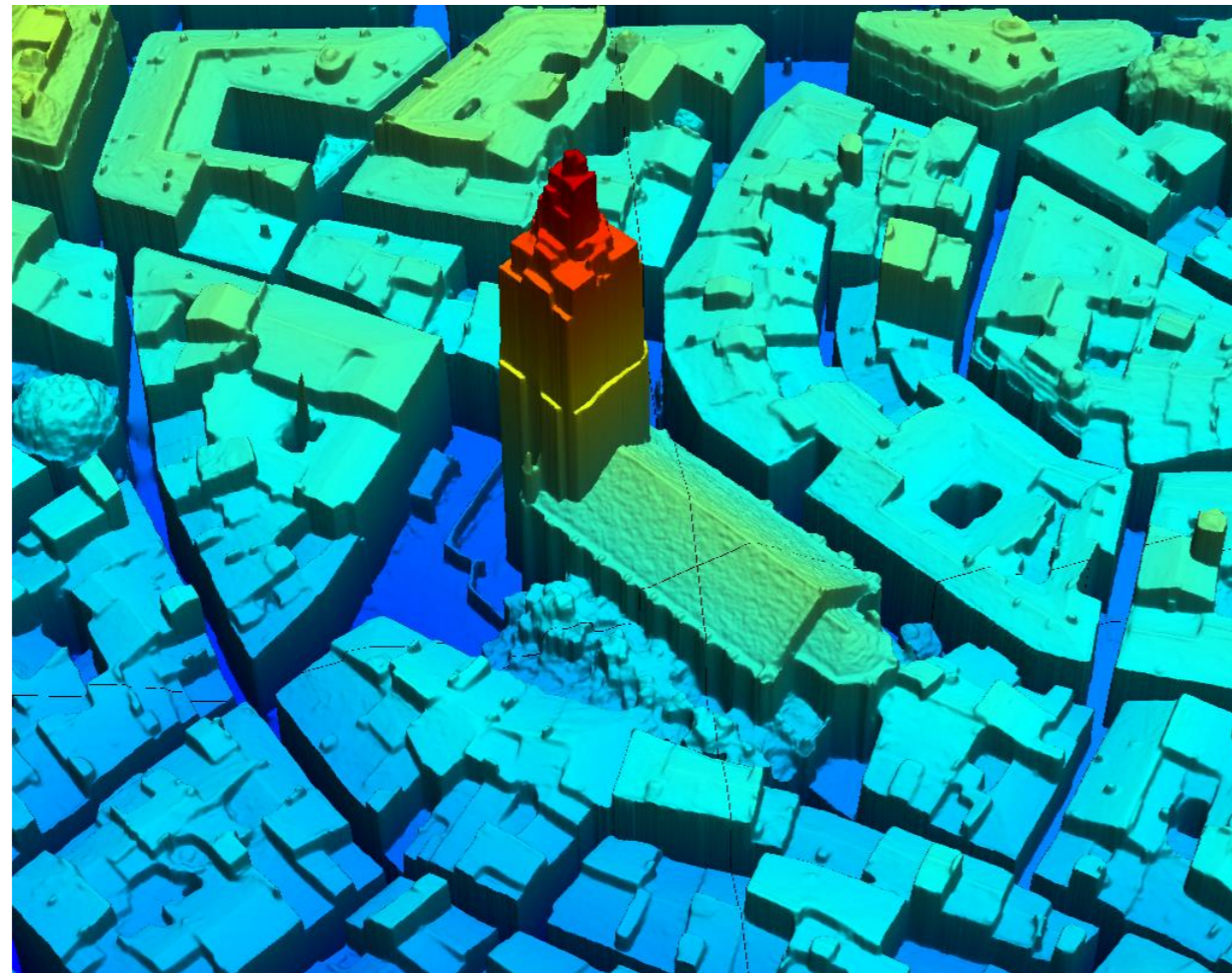
Acquisition AERIENNE

Production PCRS RASTER \longrightarrow PCRS VECTEUR





Acquisition AERIENNE

Production PCRS RASTER → Capteur images obliques



Acquisition AERIENNE

Production PCRS RASTER → Capteur images obliques - ORTHO 3D




Acquisition AERIENNE

Production PCRS RASTER

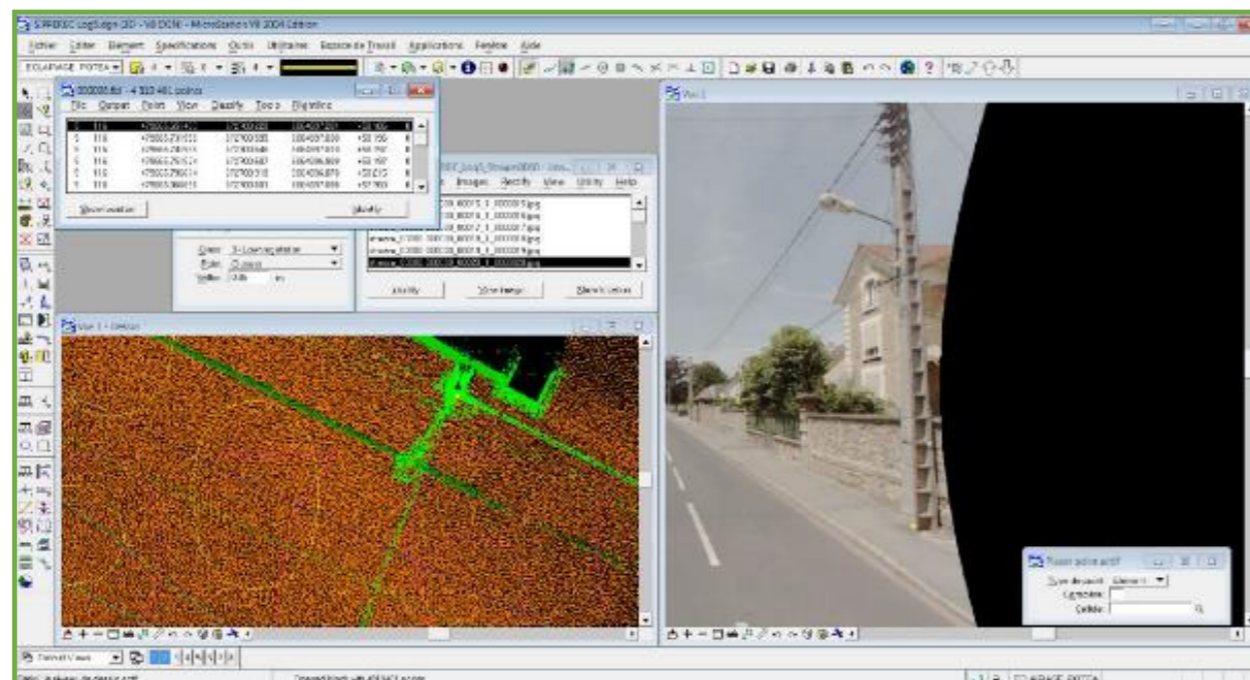

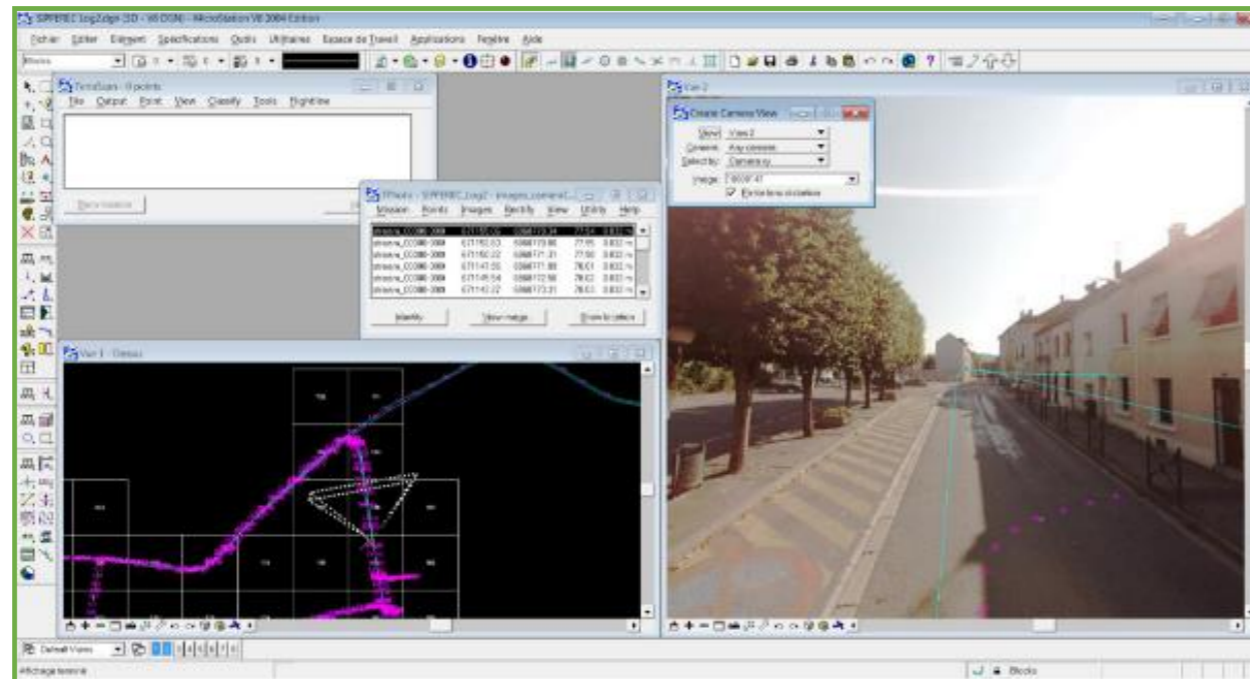


Capteur images obliques - Nuage 3D



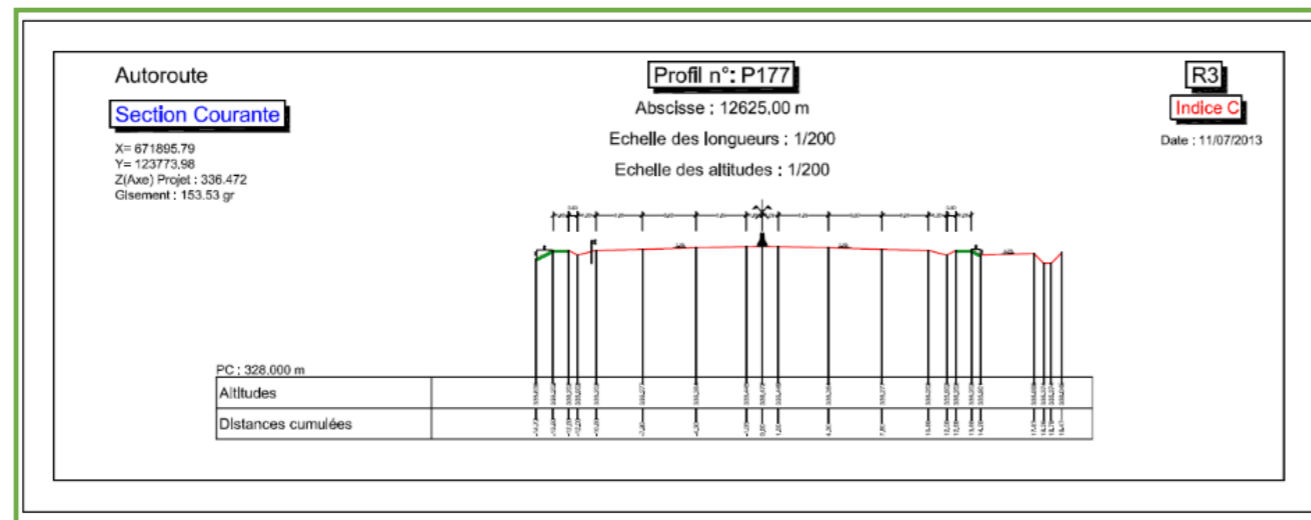

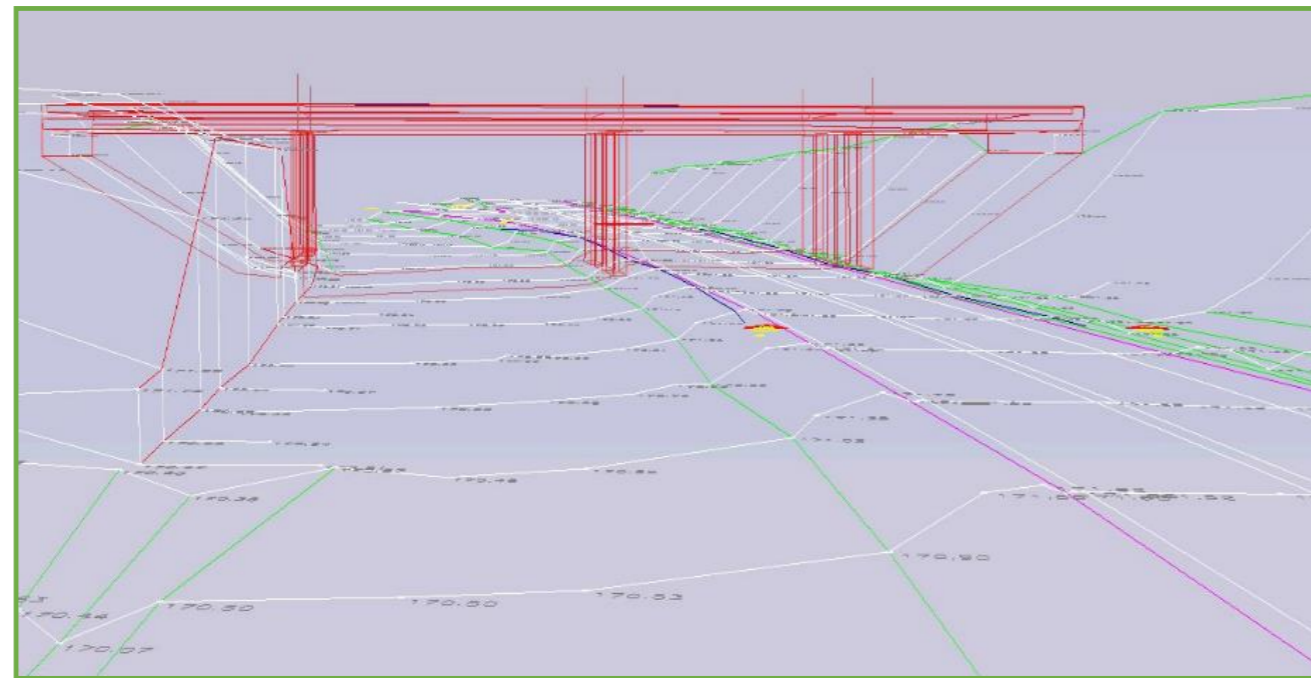
Acquisition IMAGE & LIDAR TERRESTRE

Production PCRS VECTEUR → Inventaire Urbain




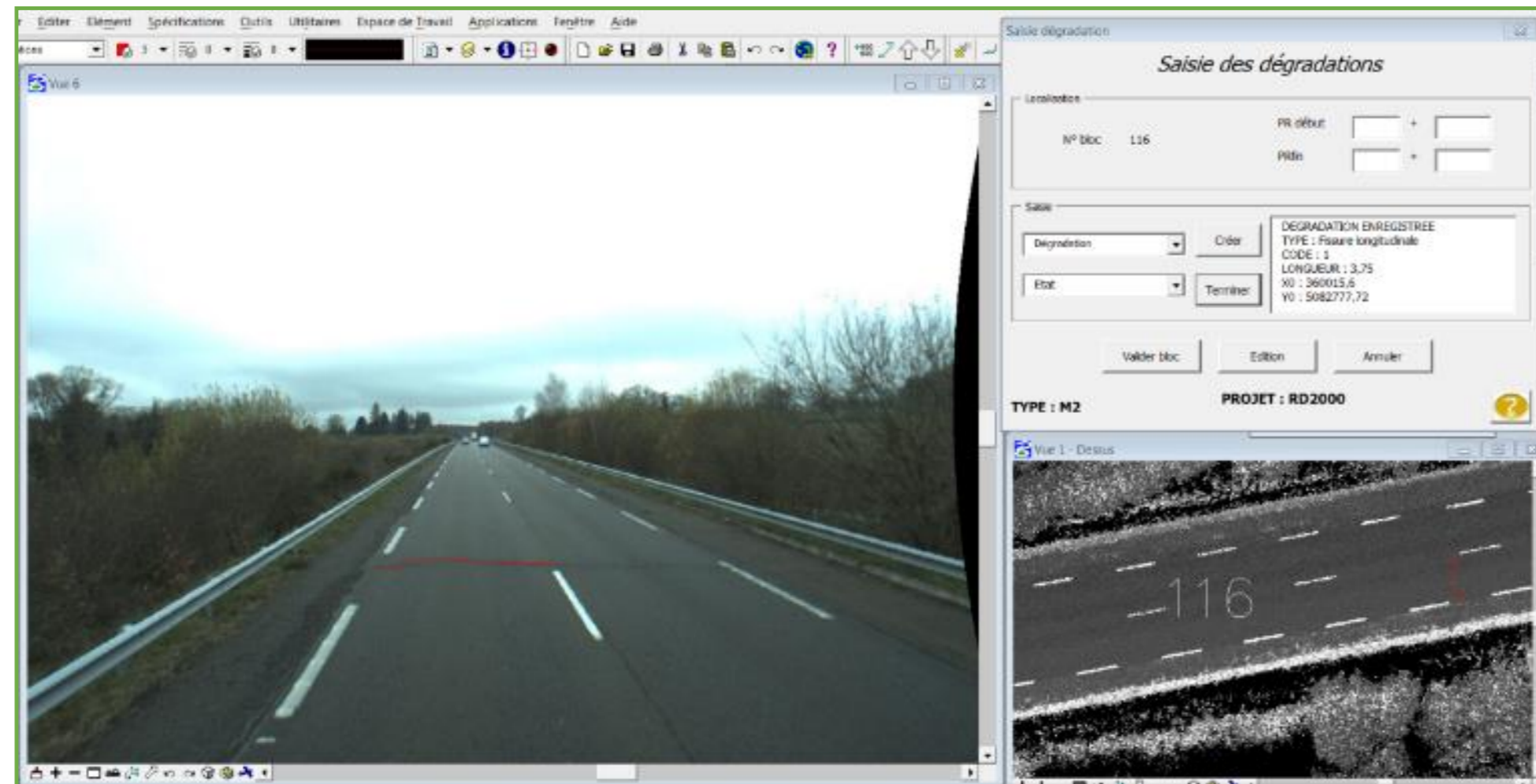
Acquisition IMAGE & LIDAR TERRESTRE

Production PCRS VECTEUR → Projet Routier



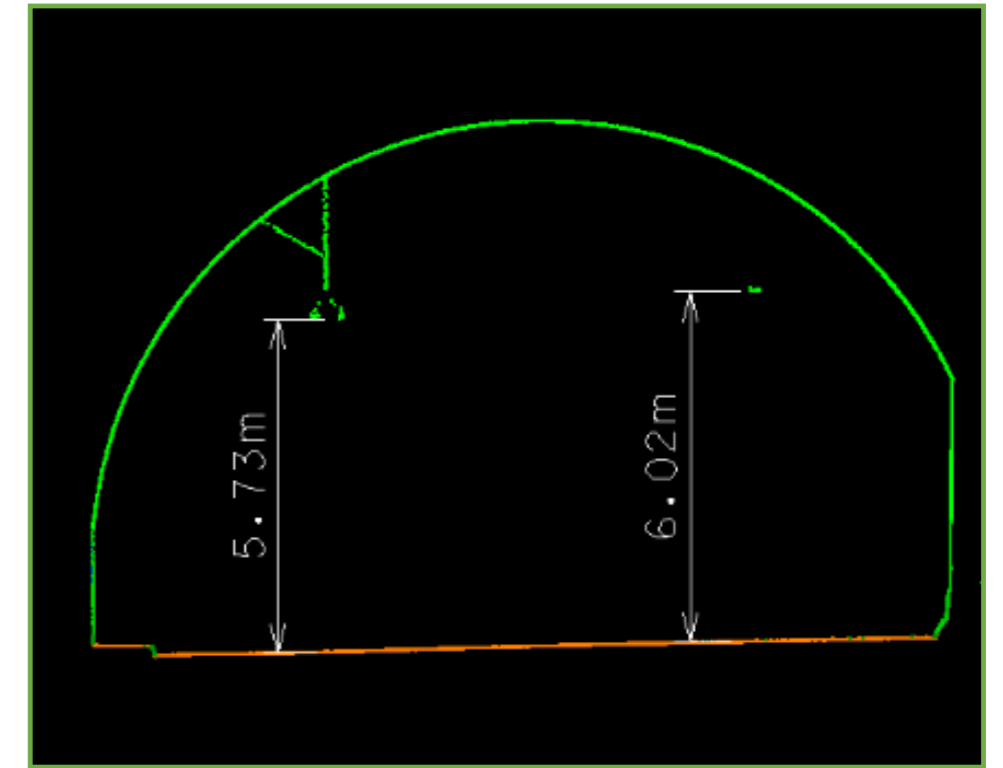

Acquisition IMAGE & LIDAR TERRESTRE

Production PCRS VECTEUR → Diag Routier (dégradation de surface)



Acquisition IMAGE & LIDAR TERRESTRE

Production PCRS VECTEUR → Gabarit d'Ouvrage




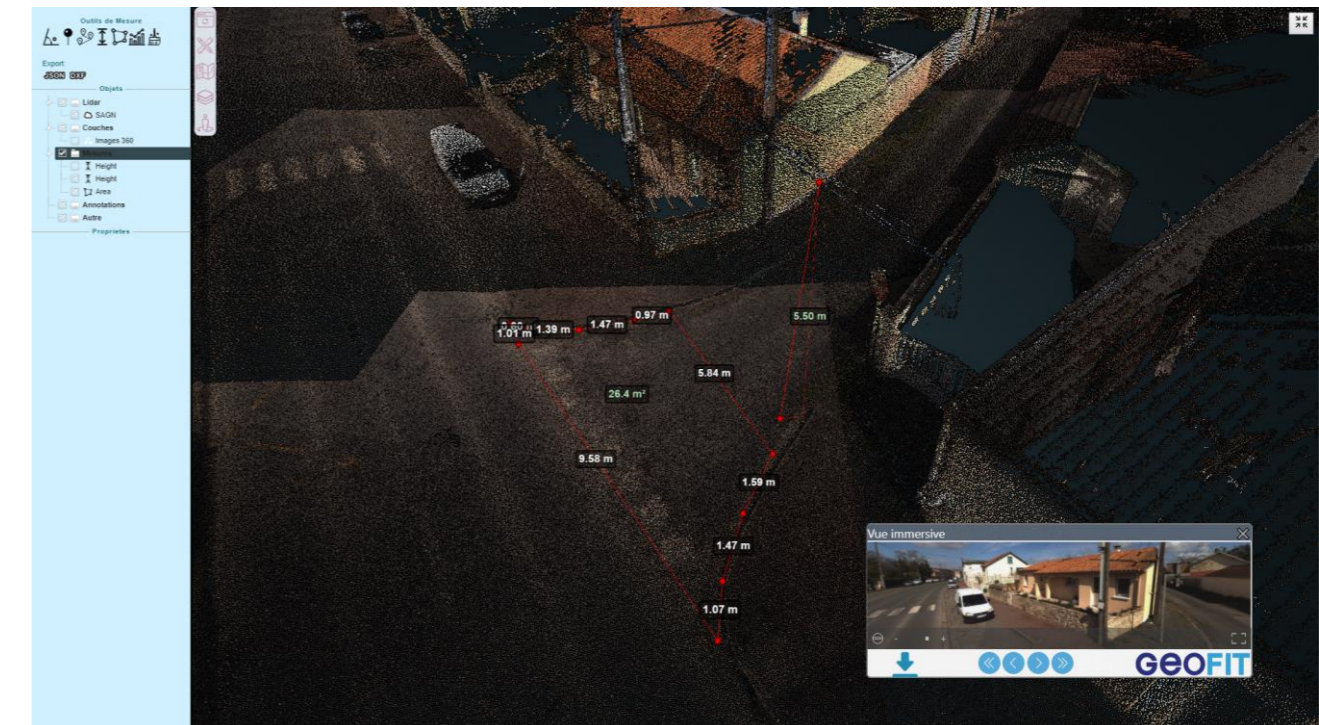

Acquisition IMAGE & LIDAR TERRESTRE

Production PCRS VECTEUR → Plateforme WEB 3D

GEOFIT

Home Objets Tutoriel

Saint-Agnant, Charente-Maritime



En savoir plus

www.geofit.fr

nantes@geofit.fr

Exposition - Espace n°13



2 & 3 JUILLET 2019

LES JOURNÉES NATIONALES
GÉONUMÉRIQUES
de L'AFIGÉO & DÉCRYPTAGÉO

ARTOIS EXPO - ARRAS - HAUTS-DE-FRANCE

Exploitations possibles des produits permettant de constituer les PCRS

Valentin POITEVIN

Développement - GEOFIT

